

## Boer & Bunder

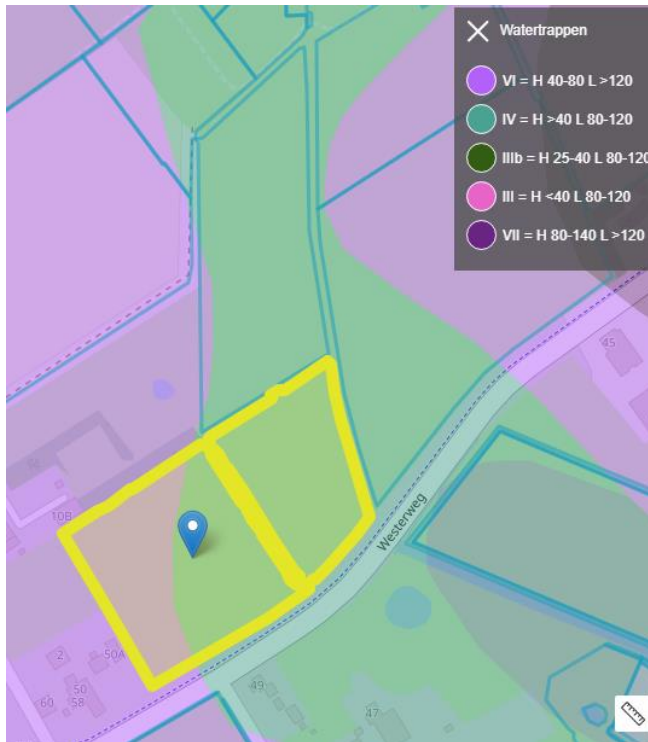
Provincie: Noord-Holland

Gemeente: Texel

Landbouwgebied: Westelijk Holland

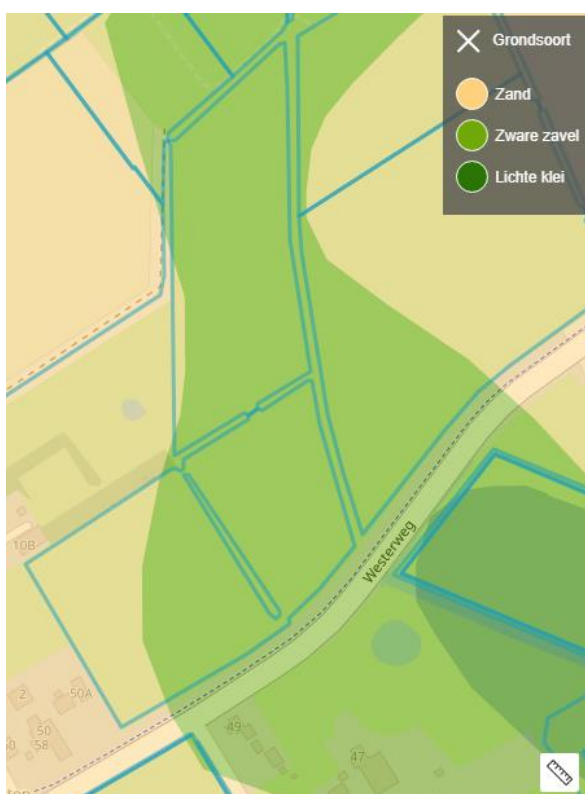
Waterschap: Hollands Noorderkwartier

Watertrap: IV = H >40 L 80-120 (zuidwestelijk stukje VI = H 40-80 L >120)



Grondsoort: grotendeels zware zavel en stukje zand

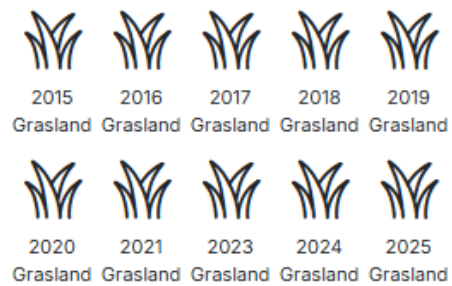
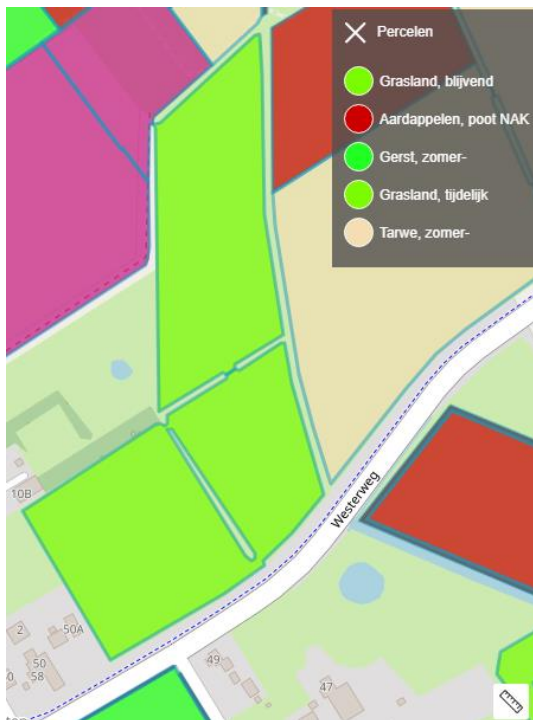
Wettelijke grondsoort: deels klei en deels zand



Hoogte: gem. ca. 0,2 m boven NAP

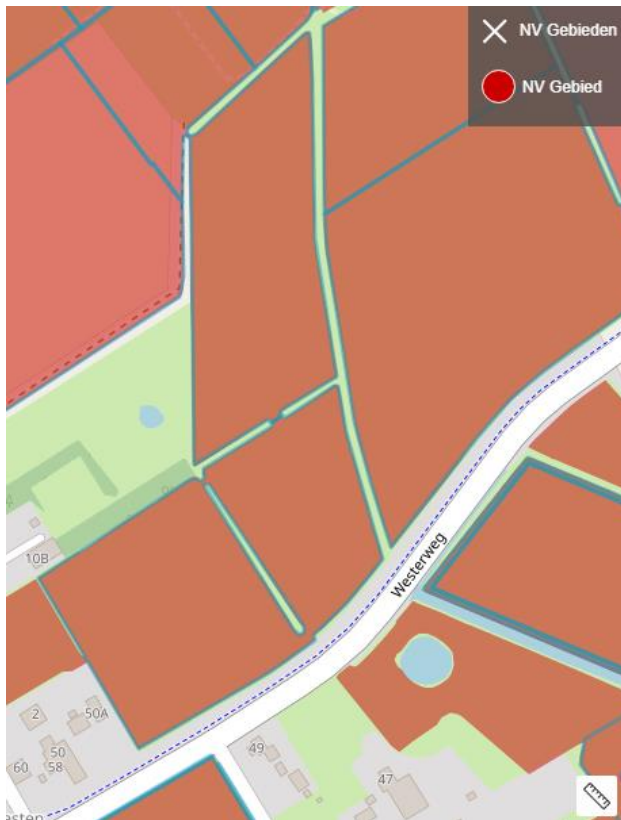


Gewassen: Blijvend grasland



Opgegeven perceel	Gemeten maat	Gewasrotatie 2025-2024-2023
noord en klein stukje 69	1.2433 ha	100% Grasland, blijvend
zuid (2 kavels samen)	1.7718 ha	100% Grasland, blijvend
	<b>3.0151 ha</b>	

NV: valt binnen NV-gebied



Agrarisch Natuurcollectief: valt binnen ANLV De Liew Texel

Natura 2000: ligt niet binnen Natura 2000-gebied, wel op ca. 300 m afstand van en bufferzone

