

712.659 Boer&Bunder percelen Lancasterdijk

Gemeente: Texel

Provincie: Noord-Holland

Landbouwgebied: Westelijk Holland

Waterschap: Hollands Noorderkwartier

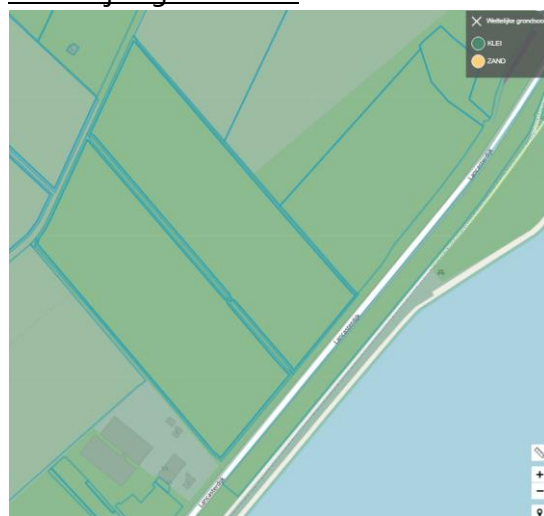
Watertrap: IV = H >40 L 80-120 (klein westelijk stukje VI = H 40-80 L >120)



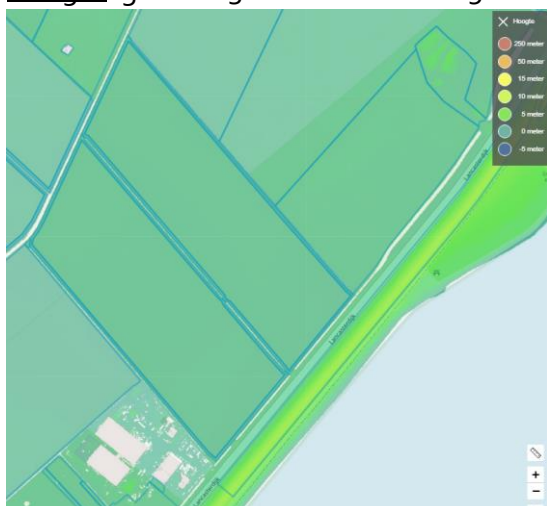
Grondsoort: zware zavel/lichte klei/zand



Wettelijke grondsoort: Klei



Hoogte: gem 0.03 m boven tot -0.05 onder NAP



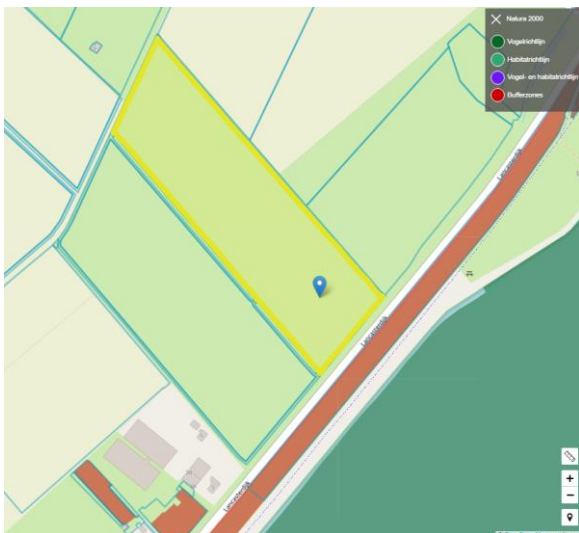
Bufferstroken:



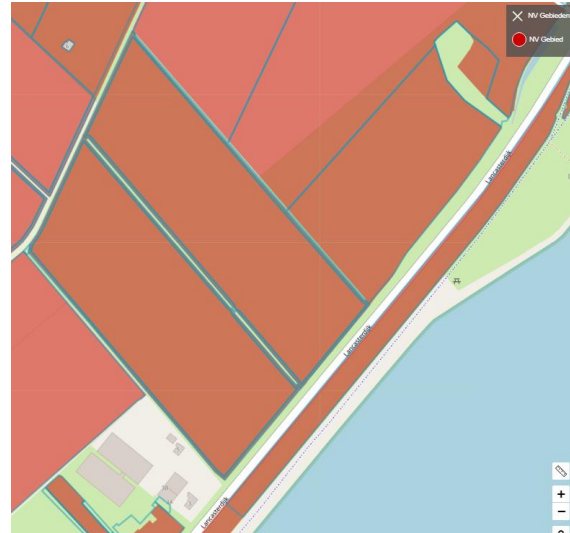
NL waterlopen:



Valt (net) niet binnen Natura 2000-gebied

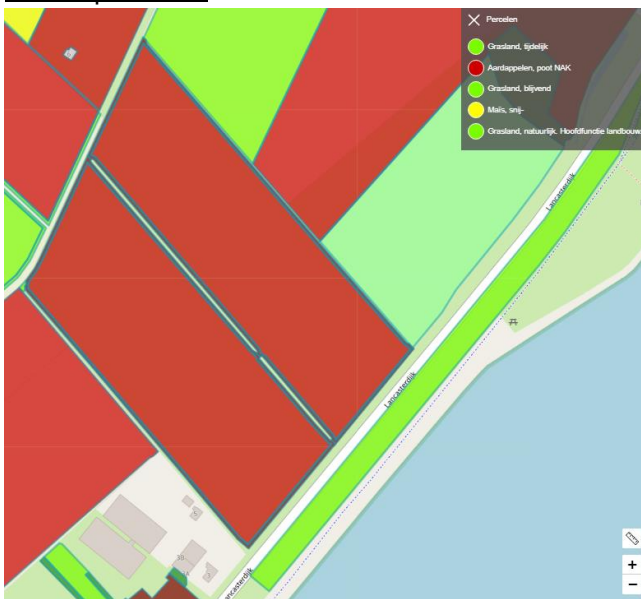


NV gebieden:



Valt binnen de grenzen van Agrarisch Natuurcollectief: ANLV De Liew Texel

Gewaspercelen:

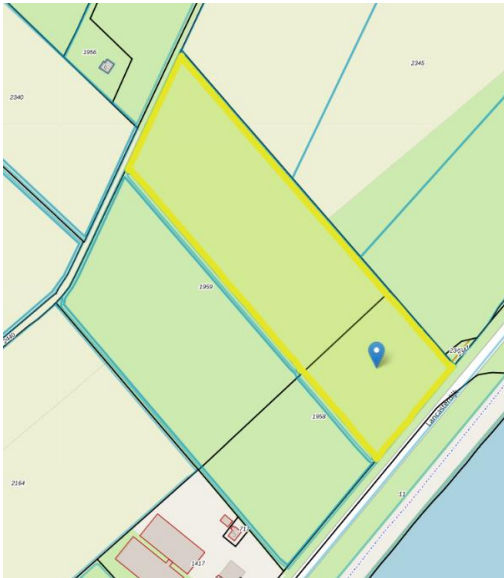


Kadastraal:



Opgegeven perceel	Gemeten maat	Gewassenteelt 2023- 2022 -2021
1958 NO en 1959 NO	5.1879 ha	Aardappelen poot NAK - Grasland tijdelijk - Grasland tijdelijk
1958 ZW en 1959 ZW	5.4088 ha	Aardappelen poot NAK - Grasland tijdelijk - Grasland tijdelijk
	10.5967 ha	

Opgegeven perceel NO:



Opgegeven perceel ZW:

