

## Eigendomsinformatie i

### ALGEMEEN

<b>Kadastrale aanduiding</b>	<a href="#">Haarlemmermeer AK 3531</a> <small>Kadastrale objectidentificatie: 012660353170000</small>
<b>Locatie</b>	Hoofdweg 564 2132 MJ Hoofddorp <small>BAG identificatie: 0394010000324836</small>
<b>Kadastrale grootte</b>	680 m <sup>2</sup>
<b>Grens en grootte</b>	Vastgesteld
<b>Coördinaten</b>	108219 - 480544
<b>Ontstaan uit</b>	<a href="#">Haarlemmermeer AK 997</a>

### AANTEKENINGEN

**Publiekrechtelijke beperking in de zin van de Wet kenbaarheid publiekrechtelijke beperkingen onroerende zaken** Er zijn geen beperkingen bekend

### RECHTEN

<b>1 Eigendom belast met Opstalrecht Nutsvoorzieningen (zie 1.1)</b>	
<b>Soort recht</b>	Eigendom (recht van)
<b>Afkomstig uit stuk</b>	<a href="#">Hyp4 3210/14 Haarlem</a>
<b>Naam gerechtigde</b>	<a href="#">Hoogheemraadschap van Rijnland</a>
<b>Adres</b>	Archimedesweg 1 2333 CM LEIDEN
<b>Postadres</b>	Postbus 156 2300 AD LEIDEN
<b>Statutaire zetel</b>	LEIDEN
<b>KvK-nummer</b>	<a href="#">51137747</a> (Bron: Handelsregister) <small>Voor de meest actuele naam, zetel en adres, raadpleeg het Handelsregister</small>
<b>Vermeld in stuk</b>	<a href="#">Hyp4 52017/98</a> <b>Ingeschreven op</b> 04-04-2007 om 09:00 Naamswijziging rechtspersoon
<b>1.1 Opstalrecht Nutsvoorzieningen</b>	
<b>Afkomstig uit stuk</b>	<a href="#">Hyp4 18788/102 Amsterdam</a> <b>Ingeschreven op</b> 16-09-2003 om 09:00



BETREFT

Haarlemmermeer AK 3531

UW REFERENTIE

601.85

GELEVERD OP

09-02-2024 - 12:06

PRODUCTIEORDERNUMMER

S11171322293

VOLLEDIG GESIGNALEERD T/M

08-02-2024 - 14:59

VOLLEDIG BIJGEWERKT T/M

08-02-2024 - 14:59

BLAD

2 van 2

**Aanvullend stuk** [Hyp4 19020/148 Amsterdam](#)

**Ingeschreven op** 01-09-2004 om 09:00

Is aanvulling op [Hyp4 18788/102 Amsterdam](#)

**Naam gerechtigde** [Gemeente Haarlemmermeer](#)

**Adres** Raadhuisplein 1  
2132 TZ HOOFDDORP

**Postadres** Postbus 250  
2130 AG HOOFDDORP

**Statutaire zetel** HOOFDDORP

**KvK-nummer** [73540374](#) (Bron: Handelsregister)

Voor de meest actuele naam, zetel en adres, raadpleeg het Handelsregister

## Eigendomsinformatie

### ALGEMEEN

Kadastrale aanduiding [Haarlemmermeer AK 3532](#)

Kadastrale objectidentificatie: 012660353270000

**Locatie** Hoofdweg 562  
2132 MJ Hoofddorp  
BAG identificatie: [0394010000289802](#)

**Kadastrale grootte** 800 m<sup>2</sup>

**Grens en grootte** Vastgesteld

**Coördinaten** 108240 - 480572

**Ontstaan uit** [Haarlemmermeer AK 997](#)

### AANTEKENINGEN

**Publiekrechtelijke beperking in de zin van de Wet kenbaarheid publiekrechtelijke beperkingen onroerende zaken** Er zijn geen beperkingen bekend

### RECHTEN

#### 1 Eigendom belast met Opstalrecht Nutsvoorzieningen (zie 1.1)

**Soort recht** Eigendom (recht van)

**Afkomstig uit stuk** [Hyp4 3210/14 Haarlem](#)

**Naam gerechtigde** [Hoogheemraadschap van Rijnland](#)

**Adres** Archimedesweg 1  
2333 CM LEIDEN

**Postadres** Postbus 156  
2300 AD LEIDEN

**Statutaire zetel** LEIDEN

**KvK-nummer** [51137747](#) (Bron: Handelsregister)

Voor de meest actuele naam, zetel en adres, raadpleeg het Handelsregister

**Vermeld in stuk** [Hyp4 52017/98](#)

**Ingeschreven op** 04-04-2007 om 09:00

Naamswijziging rechtspersoon

#### 1.1 Opstalrecht Nutsvoorzieningen

**Afkomstig uit stuk** [Hyp4 18788/102 Amsterdam](#)

**Ingeschreven op** 16-09-2003 om 09:00



BETREFT

Haarlemmermeer AK 3532

UW REFERENTIE

601.85

GELEVERD OP

09-02-2024 - 12:06

PRODUCTIEORDERNUMMER

S11171322329

VOLLEDIG GESIGNALEERD T/M

08-02-2024 - 14:59

VOLLEDIG BIJGEWERKT T/M

08-02-2024 - 14:59

BLAD

2 van 2

**Aanvullend stuk** [Hyp4 19020/148 Amsterdam](#)

**Ingeschreven op** 01-09-2004 om 09:00

Is aanvulling op [Hyp4 18788/102 Amsterdam](#)

**Naam gerechtigde** [Gemeente Haarlemmermeer](#)

**Adres** Raadhuisplein 1  
2132 TZ HOOFFDORP

**Postadres** Postbus 250  
2130 AG HOOFFDORP

**Statutaire zetel** HOOFFDORP

**KvK-nummer** [73540374](#) (Bron: Handelsregister)

Voor de meest actuele naam, zetel en adres, raadpleeg het Handelsregister

## Eigendomsinformatie

### ALGEMEEN

Kadastrale aanduiding [Haarlemmermeer AK 3534](#)

Kadastrale objectidentificatie: 012660353470000

Kadastrale grootte 325 m<sup>2</sup>

Grens en grootte Vastgesteld

Coördinaten 108366 - 480462

Ontstaan uit [Haarlemmermeer AK 997](#)

### AANTEKENINGEN

Publiekrechtelijke beperking in de zin van de Wet kenbaarheid publiekrechtelijke beperkingen onroerende zaken Er zijn geen beperkingen bekend

### RECHTEN

#### 1 Eigendom belast met Opstalrecht Nutsvoorzieningen (zie 1.1)

Soort recht Eigendom (recht van)

Afkomstig uit stuk [Hyp4 3210/14 Haarlem](#)

Naam gerechtigde [Hoogheemraadschap van Rijnland](#)

Adres Archimedesweg 1  
2333 CM LEIDEN

Postadres Postbus 156  
2300 AD LEIDEN

Statutaire zetel LEIDEN

KvK-nummer [51137747](#) (Bron: Handelsregister)

Voor de meest actuele naam, zetel en adres, raadpleeg het Handelsregister

Vermeld in stuk [Hyp4 52017/98](#)

Ingeschreven op 04-04-2007 om 09:00

Naamswijziging rechtspersoon

#### 1.1 Opstalrecht Nutsvoorzieningen

Afkomstig uit stuk [Hyp4 18788/102 Amsterdam](#)

Ingeschreven op 16-09-2003 om 09:00

Aanvullend stuk [Hyp4 19020/148 Amsterdam](#)

Ingeschreven op 01-09-2004 om 09:00

Is aanvulling op [Hyp4 18788/102 Amsterdam](#)

Naam gerechtigde [Gemeente Haarlemmermeer](#)



BETREFT

Haarlemmermeer AK 3534

UW REFERENTIE

601.85

GELEVERD OP

09-02-2024 - 12:07

PRODUCTIEORDERNUMMER

S11171322404

VOLLEDIG GESIGNALEERD T/M

08-02-2024 - 14:59

VOLLEDIG BIJGEWERKT T/M

08-02-2024 - 14:59

BLAD

2 van 2

**Adres** Raadhuisplein 1  
2132 TZ HOOFDDORP

**Postadres** Postbus 250  
2130 AG HOOFDDORP

**Statutaire zetel** HOOFDDORP

**KvK-nummer** [73540374](#) (Bron: Handelsregister)

Voor de meest actuele naam, zetel en adres, raadpleeg het Handelsregister

## Eigendomsinformatie

### ALGEMEEN

Kadastrale aanduiding [Haarlemmermeer AK 3535](#)

Kadastrale objectidentificatie: 012660353570000

Kadastrale grootte 12.985 m<sup>2</sup>

Grens en grootte Vastgesteld

Coördinaten 108286 - 480523

Ontstaan uit [Haarlemmermeer AK 997](#)

### AANTEKENINGEN

Publiekrechtelijke beperking in de zin van de Wet kenbaarheid publiekrechtelijke beperkingen onroerende zaken Er zijn geen beperkingen bekend

### RECHTEN

#### 1 Eigendom belast met Opstalrecht Nutsvoorzieningen (zie 1.1)

Soort recht Eigendom (recht van)

Afkomstig uit stuk [Hyp4 3210/14 Haarlem](#)

Naam gerechtigde [Hoogheemraadschap van Rijnland](#)

Adres Archimedesweg 1  
2333 CM LEIDEN

Postadres Postbus 156  
2300 AD LEIDEN

Statutaire zetel LEIDEN

KvK-nummer [51137747](#) (Bron: Handelsregister)

Voor de meest actuele naam, zetel en adres, raadpleeg het Handelsregister

Vermeld in stuk [Hyp4 52017/98](#)

Ingeschreven op 04-04-2007 om 09:00

Naamswijziging rechtspersoon

#### 1.1 Opstalrecht Nutsvoorzieningen

Afkomstig uit stuk [Hyp4 18788/102 Amsterdam](#)

Ingeschreven op 16-09-2003 om 09:00

Aanvullend stuk [Hyp4 19020/148 Amsterdam](#)

Ingeschreven op 01-09-2004 om 09:00

Is aanvulling op [Hyp4 18788/102 Amsterdam](#)

Naam gerechtigde [Gemeente Haarlemmermeer](#)



BETREFT

Haarlemmermeer AK 3535

UW REFERENTIE

601.85

GELEVERD OP

09-02-2024 - 12:07

PRODUCTIEORDERNUMMER

S11171322434

VOLLEDIG GESIGNALEERD T/M

08-02-2024 - 14:59

VOLLEDIG BIJGEWERKT T/M

08-02-2024 - 14:59

BLAD

2 van 2

**Adres** Raadhuisplein 1  
2132 TZ HOOFDDORP






**Postadres** Postbus 250  
2130 AG HOOFDDORP

**Statutaire zetel** HOOFDDORP

**KvK-nummer** [73540374](#) (Bron: Handelsregister)

Voor de meest actuele naam, zetel en adres, raadpleeg het Handelsregister



<p><b>Legenda</b></p> <p>12345 Perceelnummer          12 Huisnummer</p> <p> Vastgestelde kadastrale grens</p> <p> Voorlopige kadastrale grens</p> <p> Administratieve kadastrale grens</p> <p> Bebouwing</p> <p> Door splitsing gevormde percelen</p>	<p>Deze kaart is noordgericht</p> <p>0 m    20 m    100 m</p> <p>Kadastrale gemeente    HAARLEMMERMEER</p> <p>Sectie    AK</p> <p>Perceel    997</p> <p>Aan deze weergave van het splitsingsresultaat kunnen geen betrouwbare maten worden ontleend. De Dienst voor het kadaster en de openbare registers behoudt zich de intellectuele eigendomsrechten voor, waaronder het auteursrecht en het databankenrecht.</p>
---	---

