

Eigendomsinformatie

ALGEMEEN

Kadastrale aanduiding [Borger F 5464](#)

Kadastrale objectidentificatie : 053970546470000

Kadastrale grootte 1.760 m²

Grens en grootte Vastgesteld

Coördinaten 246656 - 550516

Ontstaan uit [Borger F 4901](#)

AANTEKENINGEN

Publiekrechtelijke beperking Er zijn geen beperkingen bekend in de Basisregistratie Kadaster.

Basisregistratie Kadaster

RECHTEN

1 Eigendom belast met Opstalrecht Nutsvoorzieningen op gedeelte van perceel (zie 1.1)

Soort recht Eigendom (recht van)

Afkomstig uit stuk [Hyp4 6581/13 Assen](#)

Ingeschreven op 12-03-1998

Naam gerechtigde [Staatsbosbeheer](#)

Adres Smallepad 5
3811 MG AMERSFOORT

Postadres Postbus 2
3800 AA AMERSFOORT

Statutaire zetel AMERSFOORT

KvK-nummer [30263544](#) (Bron: Handelsregister)

Voor de meest actuele naam, zetel en adres, raadpleeg het Handelsregister

1.1 Opstalrecht Nutsvoorzieningen op gedeelte van perceel

Afkomstig uit stuk [Hyp4 5896/6 Assen](#)

Ingeschreven op 08-11-1995

Naam gerechtigde [Gemeente Borger-Odoorn](#)

Adres Hoofdstraat 50
7875 AD EXLOO

Postadres Postbus 3
7875 ZG EXLOO

Statutaire zetel BORGER-ODOORN



BETREFT

Borger F 5464

UW REFERENTIE

vries

GELEVERD OP

03-06-2021 - 10:12

PRODUCTIEORDERNUMMER

S11100099334

VOLLEDIG GESIGNALEERD T/M

02-06-2021 - 14:59

VOLLEDIG BIJGEWERKT T/M


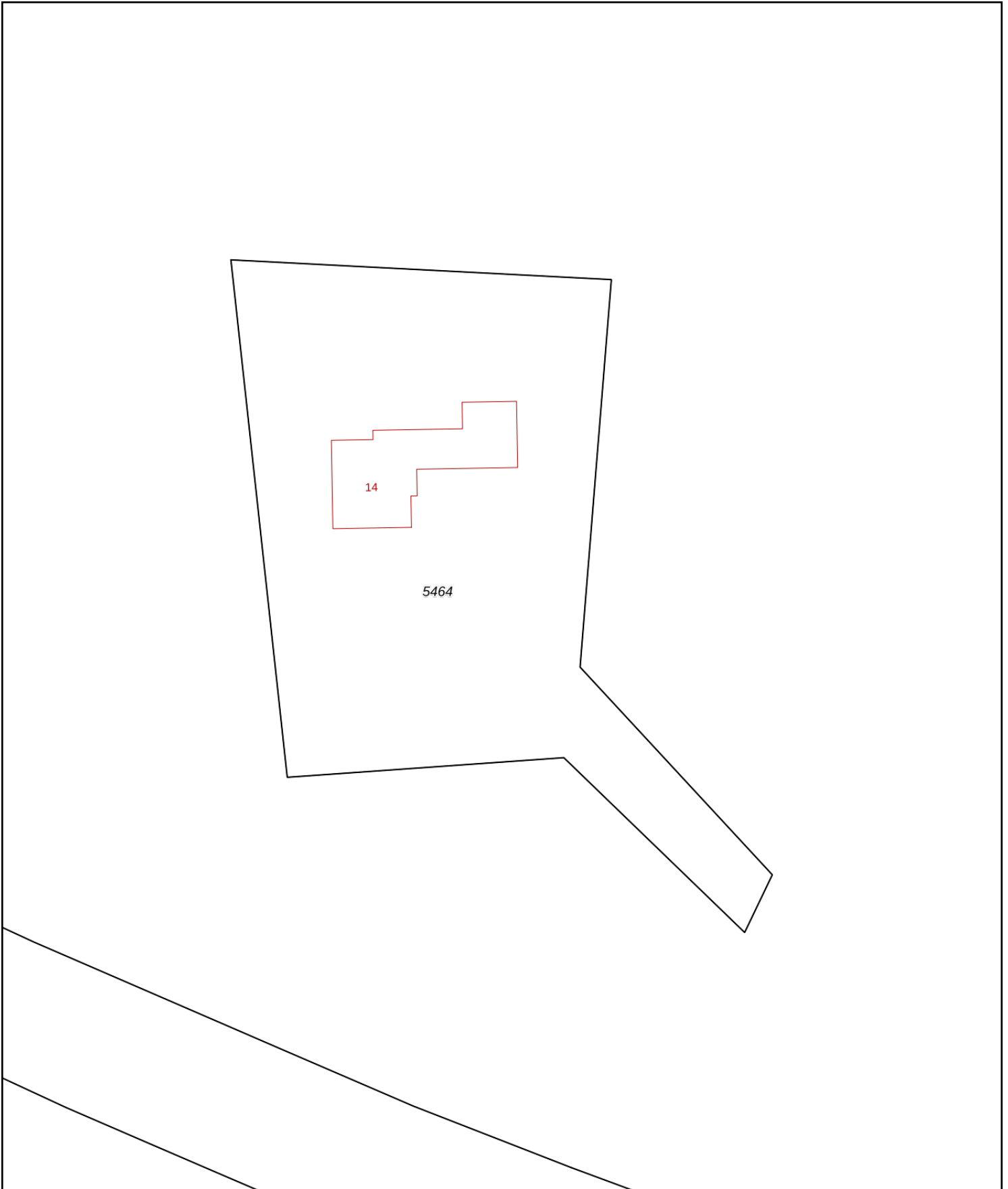
02-06-2021 - 14:59


BLAD

2 van 2

KvK-nummer [50651072](#) (Bron: Handelsregister)

Voor de meest actuele naam, zetel en adres, raadpleeg het Handelsregister



| | | | |
|---|---|--|---|
| <p>12345 25</p> <p>— Vastgestelde kadastrale grens — Voorlopige kadastrale grens — Administratieve kadastrale grens — Bebouwing</p> | <p>Deze kaart is noordgericht</p> <p>Perceelnummer</p> <p>Huisnummer</p> <p>Kadastrale gemeente: Borger</p> <p>Sectie: F</p> <p>Perceel: 5464</p> | <p>Schaal 1: 500</p> <p>Aan dit uittreksel kunnen geen betrouwbare maten worden ontleend. De Dienst voor het kadaster en de openbare registers behoudt zich de intellectuele eigendomsrechten voor, waaronder het auteursrecht en het databankenrecht.</p> |  |
|---|---|--|---|

Voor een eensluitend uittreksel, geleverd op 3 juni 2021
De bewaarder van het kadaster en de openbare registers