

Boer en Bunder: Spangerweg 32 De Waal

Provincie: Noord-Holland

Gemeente: Texel

Landbouwgebied: Westelijk Holland

Blijvend grasland, permanent bij RVO (buiten perceel M 1999).

Waterschap: Hollands Noorderkwartier

Watertrap: IV = H >40 L 80-120 (buiten perceel M 1999 west-oost)

Verdeeld in:

Perceel N 511 zuidelijk deel:

Grondsoort: Lichte klei: 100%

Grondsoort mestwet: Klei: 100%

Gemeten maat: 0.5298 ha



Percelen N 233 ged en N 362 samen:

Grondsoort: Zware zavel: 16%, Lichte klei: 84%

Grondsoort mestwet: Klei: 100%

Gemeten maat: 8.1817 ha



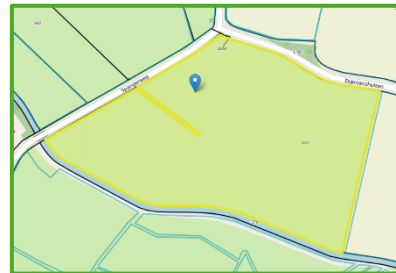
Perceel N 1837 ged (met heel klein stukje M 1782):

Grondsoort: Zand: 81%, Zware zavel: 19%

Grondsoort mestwet: Zand: 100%

Gemeten maat: 9.5469 ha

Grenzend (zuidzijde) aan Natura 2000 Habitatrictlijn



Perceel M 153:

Grondsoort: Zand: 44%, Lichte klei: 56%

Grondsoort mestwet: Klei: 100%

Gemeten maat: 4.0559 ha

Watertrap deels ook III = H <40 L 80-120



Perceel M 152:

Grondsoort: Zand: 27%, Lichte klei: 73%

Grondsoort mestwet: Klei: 100%

Gemeten maat: 4.7178 ha

Watertrap deels ook III = H <40 L 80-120



Perceel M 1587:

Grondsoort: Lichte klei: 100%
Grondsoort mestwet: Klei: 100%
Gemeten maat: 6.1397 ha
Watertrap klein stukje ook III = H <40 L 80-120



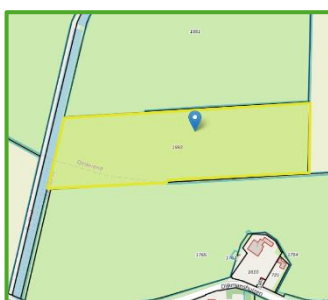
Perceel M 1951 (en klein stukje M 171):

Grondsoort: Lichte klei: 100%
Grondsoort mestwet: Klei: 100%
Gemeten maat: 6.8010 ha



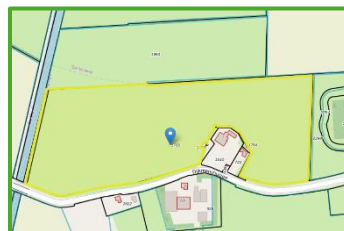
Perceel M 1993:

Grondsoort: Lichte klei: 100%
Grondsoort mestwet: Klei: 100%
Gemeten maat: 3.2348 ha



Perceel M 1765 (en toegangstukje M 1993):











Grondsoort: Lichte klei: 100%
Grondsoort mestwet: Klei: 100%
Gemeten maat: 6.4759 ha
Natura 2000 Habitatrictlijn aan overkant van IJsdijk



Perceel M 1999 zuid:

Grondsoort: Zand: 8%; Lichts zavel: 92%
Grondsoort mestwet: Klei: 100%
Gemeten maat: 1.5190 ha
Tijdelijk grasland
Watertrap klein stukje ook VI= H 40-80 L >120













				
2011 Graszaad	2012 Tarwe	2013 Aardappelen	2014 Maïs	2015 Maïs
				
2016 Aardappelen	2017 Grasland	2018 Grasland	2019 Maïs	2020 Grasland

Perceel M 1999 west-oost:

Grondsoort: Zand: 71%; Lichts zavel: 29%
Grondsoort mestwet: Zand: 100%
Gemeten maat: 3.0763 ha
Mais, snij-
Watertrap deels ook IV = H >40 L 80-120



				
2011 Graszaad	2012 Maïs	2013 Aardappelen	2014 Maïs	2015 Maïs
				
2016 Aardappelen	2017 Grasland	2018 Grasland	2019 Maïs	2020 Maïs