



## Legenda Grondsoortenkaart

 Zand


Perceel Texel P 1414

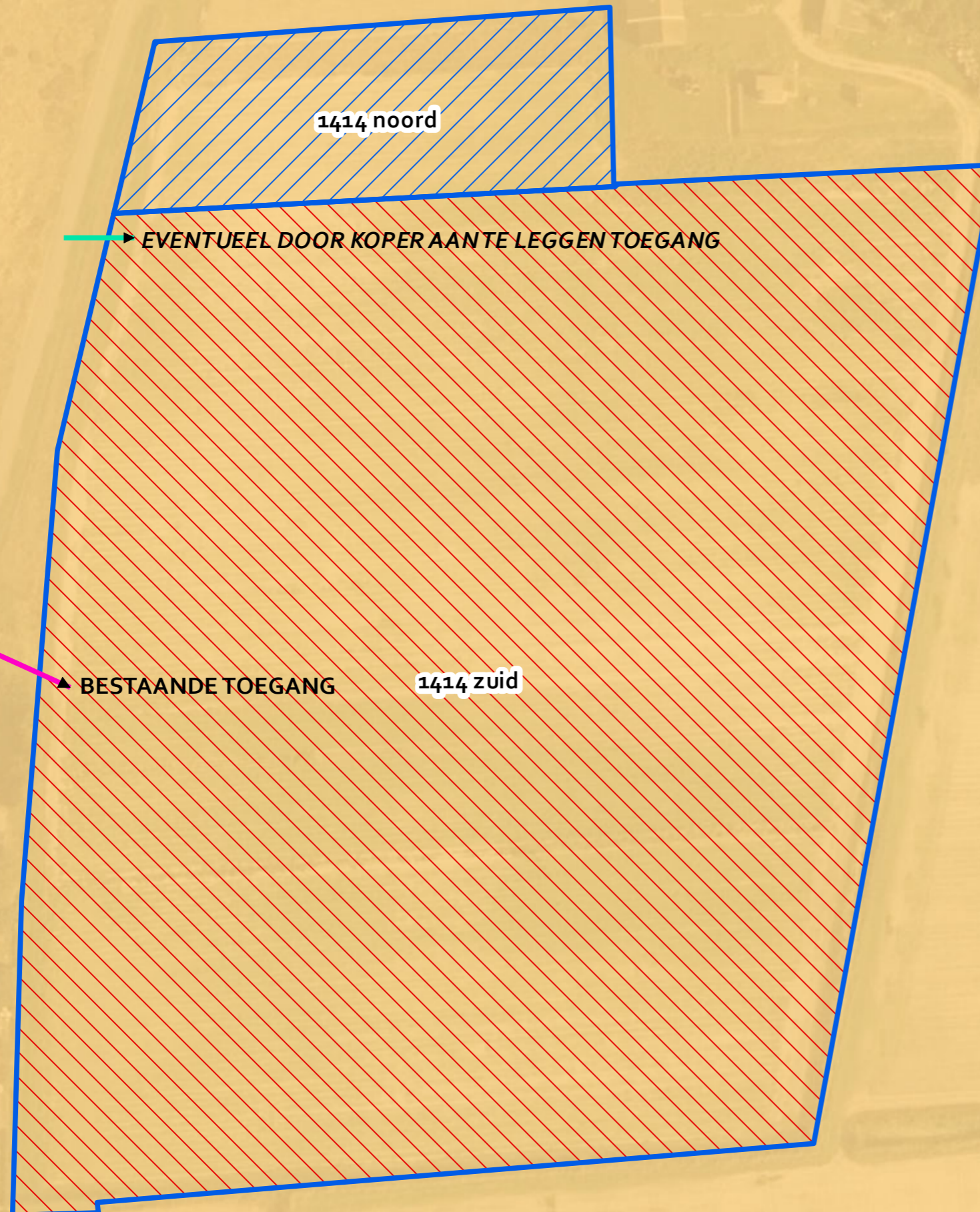
 1414 noord  
ca. 0.39.63 ha

 1414 zuid **TEVERKOPEN**  
ca. 4.00.84 ha

**Totaal: 4.40.47 ha**

 Bestaande toegang

 Aan te leggen toegang



Titel	Te verkopen deelperceel P 1414
Subtitel	Witteweg 17 Den Hoorn
Kenmerk	712.406 Grondsoortenkaart
Datum	04-05-2020
Getekend door	A. Gunnink
Schaal	1 : 1.100

