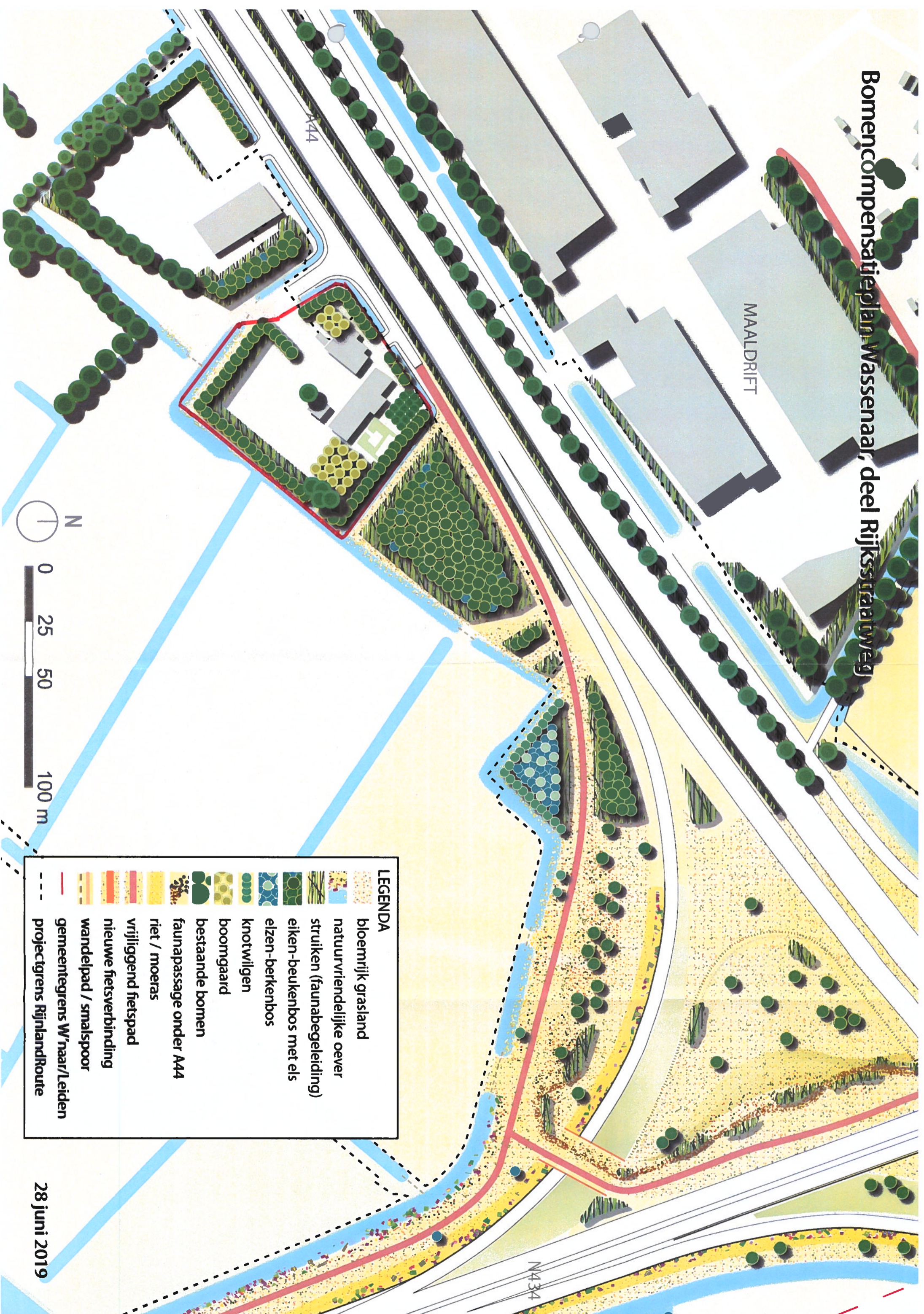














Bomencompensatieplan Wassenaar, deel Rijksstraatweg



LEGENDA

-  bloemrijk grasland
-  natuurvriendelijke oever
-  struiken (faunabegeleiding)
-  eiken-beukenbos met els
-  elzen-berkenbos
-  knotwilgen
-  boomgaard
-  bestaande bomen
-  faunapassage onder A44
-  riet / moeras
-  vrijliggend fietspad
-  nieuwe fietsverbinding
- wandelpad / smalspoor
- gemeentegrens W'naar/Leiden
- projectgrens RijnlandRoute

28 juni 2019